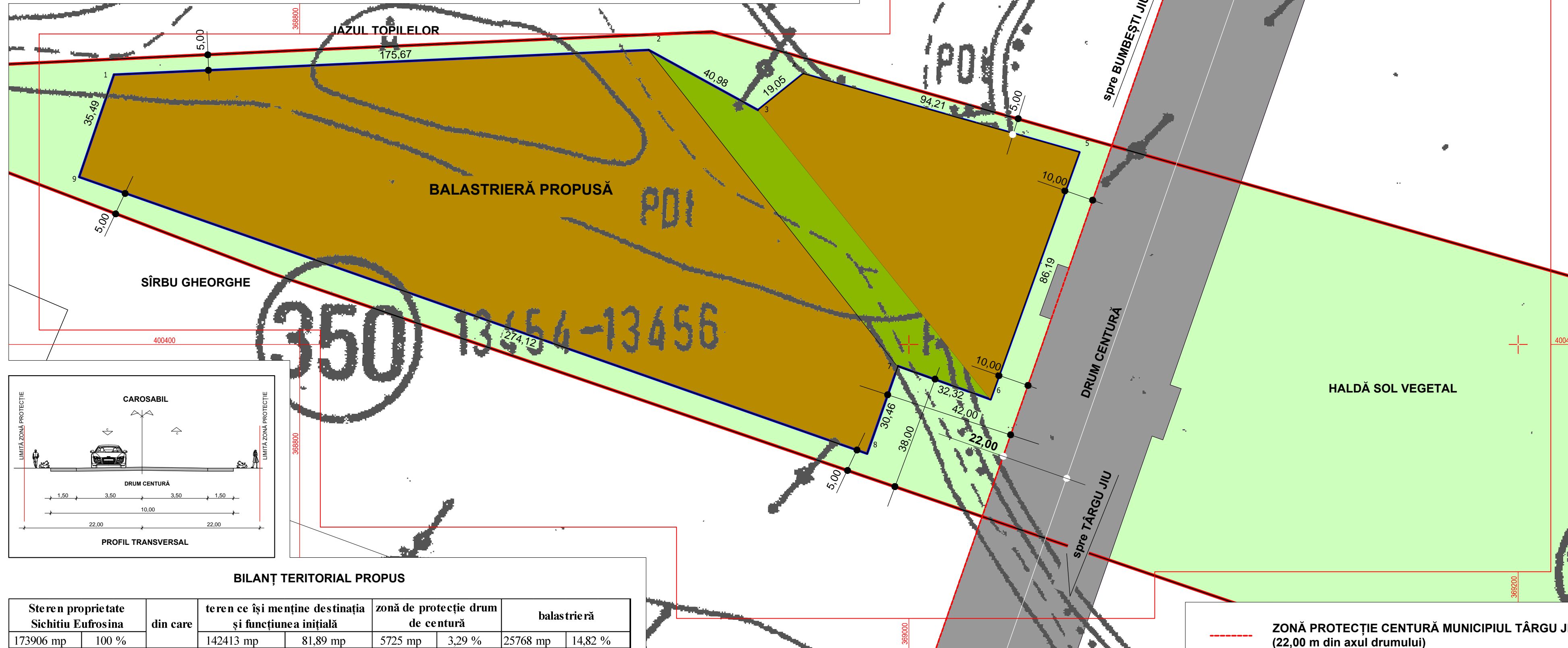




PANORAMARE FOTO - VEDERE DINSPRE DRUMUL DE CENTURĂ



COORDONATE RADIATE PERIMETRU DE EXPLOATARE

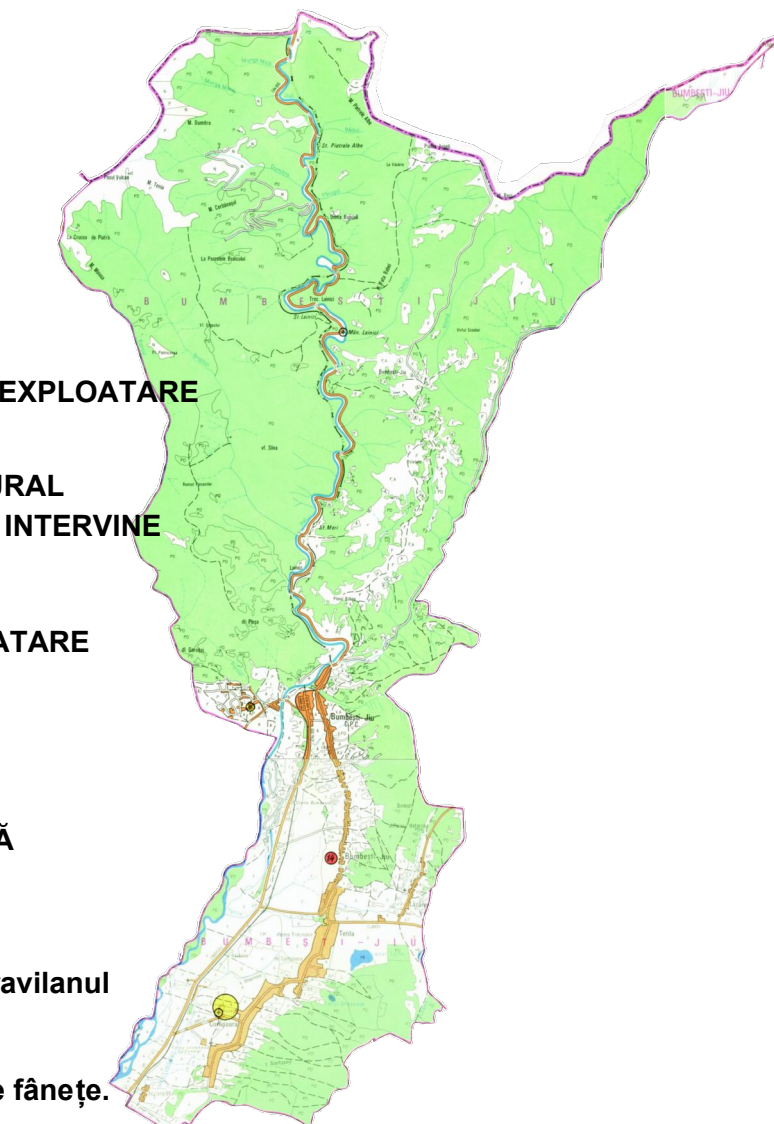
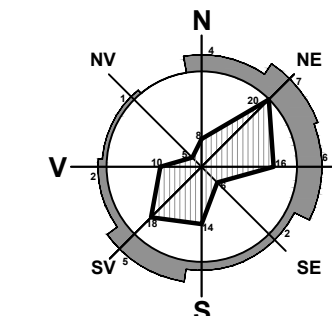
Nr. Pct.	X [m]	Y [m]
1	400488.581	368739.069
2	400496.665	368914.550
3	400476.944	368950.471
4	400488.880	368965.319
5	400463.114	369055.939
6	400381.992	369026.806
7	400392.918	368996.385
8	400364.174	368986.294
9	400454.975	368727.645

PUZ PLAN URBANISTIC ZONAL

ORAȘ BUMBEȘTI-JIU, SAT CURTIȘOARA
BENEFICIAR: COLLINI LAVORI SpA TRENTO



REGLEMENTĂRI - ZONIFICAREA TERITORIULUI ȘI CĂILE DE COMUNICĂȚIE



- LIMITĂ PERIMETRU DE EXPLOATARE
- ȘANȚ DE PĂMÂNT NATURAL ASUPRA CĂRUIA NU SE INTERVINE
- PERIMETRU DE EXPLOATARE
- LIMITĂ PROPRIETATE
- TEREN DRUM CENTURĂ

Zona studiată este situată în extravilanul aprobat al Orașului Bumbesti - Jiu.
Folosința actuală a terenului este fânețe.

Sperimetru de exploatare = 25.768 mp

BILANȚ TERITORIAL PROPUȘ

Steren proprietate	din care	teren ce își menține destinația și funcțiunea inițială	zonă de protecție drum de centură	balastrieră
173906 mp	100 %	142413 mp	81,89 mp	25768 mp
			3,29 %	14,82 %

--- ZONĂ PROTECȚIE CENTURĂ MUNICIPIUL TÂRGU JIU (22,00 m din axul drumului)

S.C. SCUAR S.R.L. <i>urbanism, amenajarea teritoriului</i> Municipiul Tg-Jiu, Strada Iosif Keber, Nr. 1, Tel/Fax 0353.401222		beneficiar: COLLINI LAVORI SpA TRENTO SUCURSALA BUCUREȘTI amplasament: ORAȘ BUMBEȘTI JIU, SAT CURTIȘOARA titlu proiect: CONSTRUIRE BALASTIERĂ - EXPLOATARE PIETRIȘURI ȘI NISIPURI titlu planșă: REGLEMENTĂRI - ZONIFICAREA TERITORIULUI ȘI CĂILE DE COMUNICĂȚIE -	Pr. nr.: 42/2016 Faza: P.U.Z. Planșa: 3
Specificație Șef proiect: Arh. Florescu Dumitru Proiectat: Arh. Răducan Morega Corneliu Desenat: Arh. Răducan Morega Corneliu	Semnătura data: 03.2017	scara: 1:1000	