# PLAN URBANISTIC GENERAL ORAS BUMBESTI-JIU SI LOCALITATILE APARTINATORAE
## REGLEMENTARI ECHIPARE EDILITARA
## ALIMENTARE CU GAZE

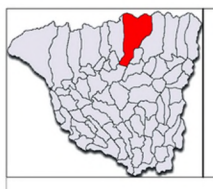

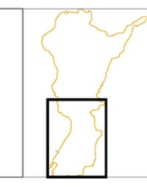

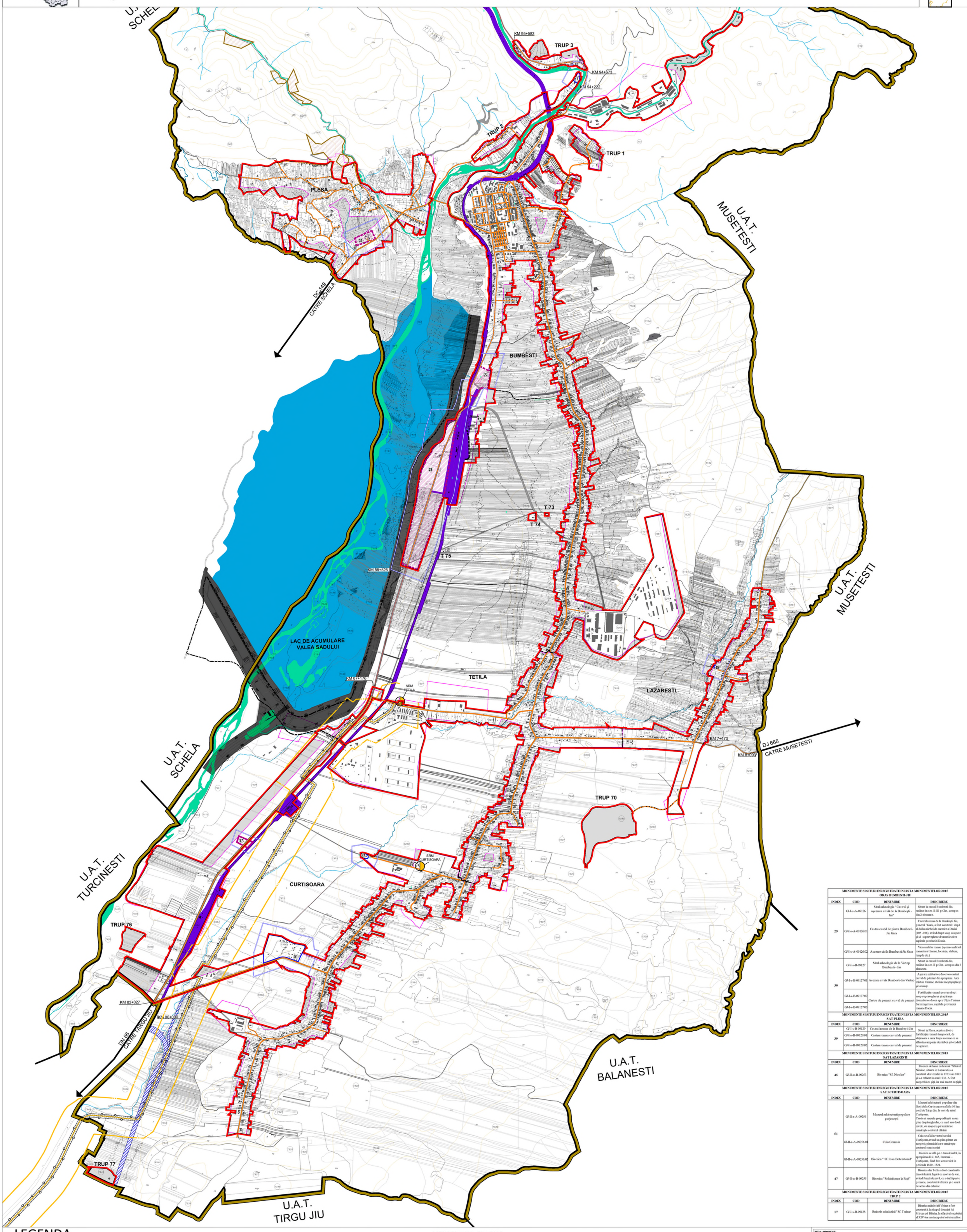


| MONUMENTE SI SITURI INREGISTRATE IN LISTA MONUMENTELOR 2015 ORAS BUMBESTI-JIU | | | |
|---|---|---|---|
| INDEX | COD | DENUMIRE | DESCRIERE |
| 29 | GI-I-a-A-09126 | Situl arheologic "Castrul şi aşezarea civilă de la Bumbeşti - Jiu" | Situat în cresul Bumbesti-Jiu, realizat în sec. II-III p.Char., compus din 2 elemente. |
| | GI-I-a-A-09126.01 | Castru cu zid de piatra Bumbesti-Jiu Gara | Castrul roman de la Bumbeşti Jiu, punctul "Gară,, a fost construit după al doilea război de cucerire a Daciei (105 -106), având drept scop să apere şi să supravegheze drumurile către capitala provinciei Dacia. |
| | GI-I-a-A-09126.02 | Asezare civila Bumbesti-Jiu Gara | Vicus militar roman (aşezare militară romană cu therme, locuinţe, ateliere, temple etc.) |
| 30 | GI-I-a-B-09127 | Situl arheologic de la Vartop Bumbesti - Jiu | Situat în cresul Bumbesti-Jiu, realizat în sec. II p.Char., compus din 3 elemente. |
| | GI-I-a-B-09127.01 | Asezare civila Bumbesti-Jiu Vartop | Aşezare militară ce deserveas castrul cu val de pământ din apropiere. Aici existau therme, ateliere meşteşugăreşti şi locuinţe. |
| | GI-I-a-B-09127.02 | Castru de pamant cu val de pamant | Fortificaţie romană ce avea drept scop supravegherea şi apărarea drumului ce ducea spre Ulpia Traiana Sarmizegetusa, capitala provinciei romane Dacia. |
| | GI-I-a-B-09127.03 | | |
| MONUMENTE SI SITURI INREGISTRATE IN LISTA MONUMENTELOR 2015 SAT PLESA | | | |
| INDEX | COD | DENUMIRE | DESCRIERE |
| 39 | GI-I-a-B-09129 | Castrul roman de la Bumbeşti-Jiu | Situat în Plesa, acesta a fost o fortificaţie romană temporară, de staţionare a unor trupe romane ce se aflau în campanie de războ şi totodată de apărare. |
| | GI-I-a-B-09129.01 | Castru roman cu val de pamant | |
| | GI-I-a-B-09129.02 | Castru roman cu val de pamant | |
| MONUMENTE SI SITURI INREGISTRATE IN LISTA MONUMENTELOR 2015 SAT LAZARESTI | | | |
| INDEX | COD | DENUMIRE | DESCRIERE |
| 45 | GI-II-m-B-09253 | Biserica "Sf. Nicolae" | Biserica de lemn cu hramul "Sfântul Nicolae, situata in Lazaresti,s-a construit din temelie in 1763 sau 1845 si s-a reflect in anul 1938. A fost acoperita cu şiţă, un mai recent cu ţiglă. |
| MONUMENTE SI SITURI INREGISTRATE IN LISTA MONUMENTELOR 2015 SAT LCURTISOARA | | | |
| INDEX | COD | DENUMIRE | DESCRIERE |
| 51 | GI-II-a-A-09256 | Muzeul arhitecturii populare gorjeneşti | Muzeul arhitecturii populare din Gorj de la Curtişoara se află la 10 km nord de Târgu Jiu, la vest de satul Curtişoara. Casele şi anexele gospodăreşti au un plan dreptunghiular, cu unul sau două nivele, cu acoperiş piramidal ce urmăreşte conturul clădirii |
| | GI-II-a-A-09256.01 | Cula Comoiu | Cula se află în vestul satului Curtişoara,avand un plan pătrat cu acoperiş piramidal care urmăreşte conturul construcţiei |
| | GI-II-a-A-09256.02 | Biserica " Sf. Ioan Botezătorul" | Biserica se află pe o terasă înaltă, în apropiere D.J. 665, Jeruzemi - Curtişoara, fiind fost construită în perioada 1820- 1821. |
| 47 | GI-II-m-B-09255 | Biserica "Schimbarea la Faţă" | Biserica din Tetila a fost construită din cărămidă, legată cu mortar de var, având formă de navă, cu o turlă peste pronaos, construită ulterior şi o scară de acces din exterior. |
| MONUMENTE SI SITURI INREGISTRATE IN LISTA MONUMENTELOR 2015 TRUP 2 | | | |
| INDEX | COD | DENUMIRE | DESCRIERE |
| 17 | GI-I-a-B-09128 | Ruinele mănăstirii "Sf. Treime | Biserica mănăstirii Vişina a fost construită, în timpul domniei lui Mircea cel Bătrân, la sfârşitul secolului al XIV-lea sau începutul celui următor. |

# LEGENDA

**LIMITE**

- LIMITA TERITORIULUI ADMINISTRATIV AL ORASULUI BUMBESTI-JIU
- LIMITA INTRAVILANULUI PROPUS
- LIMITA INTRAVILANULUI EXISTENT
- SUPRAFETE SOLICITATE PENTRU INTRODUCERE IN INTRAVILAN

**ELEMENTE REAMBULARE**

- CONSTRUCTII
- HIDROGRAFIE
- AFLUENTI
- CURBE DE NIVEL

**CAI DE COMUNICATIE**

- STRAZI IN INTRAVILAN
- DRUMURI DE EXPLOATARE (extravilan)
- STRAZI PROPUSE CU CARACTER ORIENTATIV
- ZONA TRANSPORTURI - C.F.R.
- TEREN REZERVAT PENTRU DRUM EXPRES

**ZONE CONSTRUITE SI NATURALE PROTEJATE**

- MONUMENTE INCLUSE IN LISTA MONUMENTELOR ISTORICE
- SITURI ARHEOLOGICE INSCRISE IN LISTA MONUMENTELOR ISTORICE
- SIT ARHEOLOGIC REPERAT
- LIMITA ZONA PROTECTIE FATA DE OBIECTIVELE CU VALOARE DE PATRIMONIU-CF.STUDIU " ZONE CONSTRUITE PROTEJATE"
- ZONA CARIERA

**RETELE TEHNICO - EDILITARE**
**RETELE DE GAZE**
**EXISTENT**

- STATIE REGLARE MASURA - SRM TETILA 40 ATM, SRM CURTISOARA
- RETEA DE GAZE REPARTITIE
- RETEA DE GAZE DISTRIBUTIE

**PROPUS**

- RETEA DE GAZE DISTRIBUTIE

**ZONE DE PROTECTIE**

- LIMITA ZONA DE PROTECTIE FATA DE CONSTRUCTII SI CULOARE TEHNICE
- ZONA CU INTERDICTIE DIFINITIVA DE CONSTRUIRE (culoar de protectie - conducta gaze 40m)
- LIMITA ZONA DE SIGURANTA RETEA TRANSPORT GAZ 200m de o parte si de alta a conductei de gaz ( pt autorizarea executarii oricarei constructii in zona de siguranta a obiectivelor din sectorul gazelor naturale este obligatorie obtinerea avizului scris al operatorului conf. art 6.18 din "Norme tehnice pentru proiectarea si executia conductelor din amonte si de transport gaze naturale"

**TITLU PROIECT:**
**ELABORARE PLAN URBANISTIC GENERAL (P.U.G.) PENTRU ORASUL BUMBESTIU - JIU SI LOCALITATILE APARTINATOARE SI REGULAMENTUL LOCAL DE URBANISM (R.L.U) AFERENT**

**BENEFICIAR : ORAS BUMBESTI - JIU, JUDETUL GORJ**

**PROIECTANT GENERAL : S.C. MAS-ART DESIGN S.R.L.**

| | | | | |
|---|---|---|---|---|
| TIPS ART DESIGN arhitectura • urbanism | Nr. Reg. Com. J18/362/07.07.2003 Cod Fiscal 18935785 E-mail: contact@masart.ro Tel.0747 591 900 | Semnatura | Stampila | |
| Sef proiect | Urb. Ana CODAU | | | |
| Proiectat | Urb. Ana CODAU | | | |
| Proiectat | Arh. Urb. Ioana-Ruxandra PRIE | | | |
| Proiectat | Urb. Andra Filofteia ZAMFIR | | | |

**PROIECTANTI DE SPECIALITATE**

| | | | |
|---|---|---|---|
| REAMBULARE TOPOGRAFICA | S.C. AREAL DESIGN S.R.L. | | |
| | Sandu-Gabi Dobrin | | |
| | Ovidiu Pahontu | | |
| | Stefan Vasile | | |
| STUDIU GEOTEHNIC | INGINER GEOLOG SPECIALIST | | |
| | Ing. geolog Daniel Aninoiu | | |
| STUDIU ISTORIC | Dr. arheolog Vasile Marinoiu | | |
| | Arh. Iulian Camui | | |

| TITLU PLANSA: | Nr. Proiect | Data | Scara | Nr. plansa |
|---|---|---|---|---|
| REGLEMENTARI URBANISTICE - ECHIPARE EDILITARA ALIMENTARE CU GAZE | U02/2015 | 2021 | 1/10.000 | U4Eg |